

# COMMUNE DE CANAULES ET ARGENTIERES

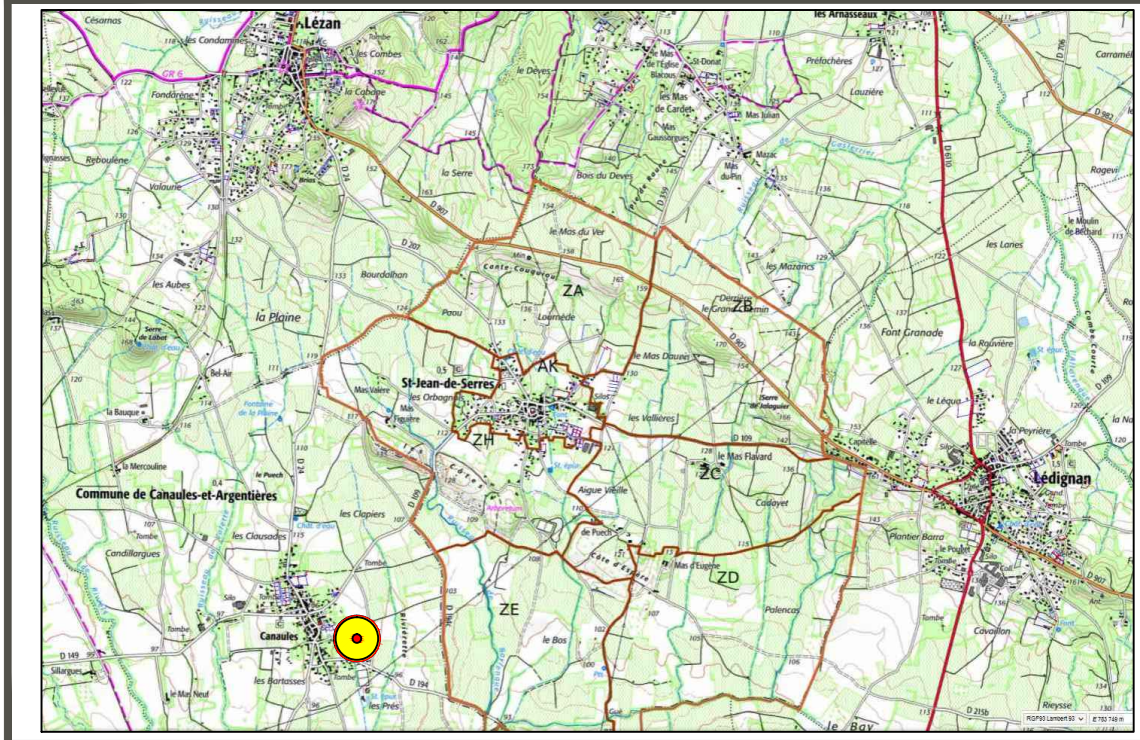
Rue du Presbytère

AL 30 contenance 01a 13ca } Total: 83a 52ca  
AL 31 contenance 82a 39ca }

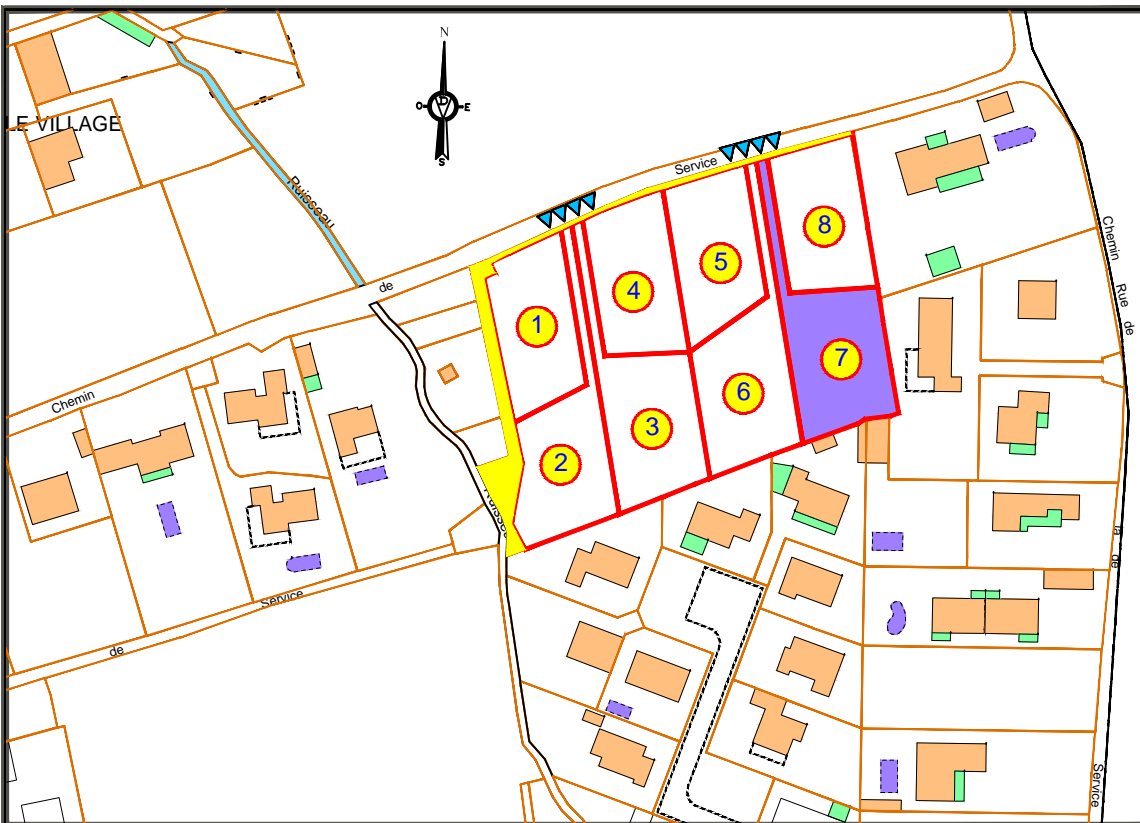
## PLAN DE VENTE - LOT n° 07

DP 030065 22 A0001

Arrêté de non opposition à DP Lotissement délivré le 22 Février 2022 par M. le Maire



Extrait de carte IGN  
Sans Echelle



Extrait du plan cadastral

Echelle 1/2000

Système de coordonnées Lambert 93 CC44 (GPRS NÎMES)  
Nivellement NGF IGN 69 (GPRS NÎMES)

Dossier 2021-138 22 juillet 2022-Modifié le 4 Novembre 2022

\\SERVEUR2\Commun\0Travail\2\0Dossiers\2021\2021-138 TDS CANAULES-ET-ARGENTIERES\TOPO CANAULESmodif22juillet2022.dwg

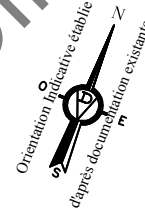
**S.E.L.A.R.L**  
**VINCENS Dominique**

Géomètre-Expert D.P.L.G.  
Expert près la Cour d'Appel de Nîmes  
94, chemin de la Préfecture  
30900 NÎMES  
Tel: 04-66-23-27-06  
Fax: 04-66-62-33-30  
contact@ge-vincens.fr

PROVISOIRE

### LEGENDE

- Zone d'implantation de la construction: Hauteur maxi: 8.50 m.
- Zone d'implantation de la construction: Hauteur maxi: 3.50 m.
- Zone de stationnement privatif non close
- Accès aux Lots à créer
- Stationnement privatif aménagé et non clos
- Zone de francs Bords - Marges de recul, ZNA



**TERRES  
DU SOLEIL**  
aménagement

Echelle : 1/400

